



















Conditions de circulation	Définition générale	Equipements adaptés
 C1 Circulation normale	En hiver, même sur route dégagée, il faut conduire prudemment et rester vigilant.	Restez prudent et vigilant
 C2 Circulation délicate	Risques localisés ou de faible ampleur Givre localisé, plaques de verglas localisées, neige fondante ou fondue dans les traces des roues	Equipements hivernaux recommandés
 C3 Circulation difficile	Givre ou verglas généralisé, chaussée enneigée (3 à 10 cm), neige tassée ou gelée sur la chaussée	Equipements hivernaux obligatoires
 C4 Circulation impossible	Route impraticable Verglas généralisé en forte épaisseur Neige en forte épaisseur	Route impraticable.
 FH Route fermée l'hiver	Route fermée pendant toute la période hivernale	Route d'altitude fermée jusqu'à la réouverture par les services




Le réseau principal est renseigné par tronçons.

Le réseau secondaire est renseigné par zone.

Pays des Coteaux

RD	Conditions de circulation	Libellé
Accès Divers		
632		Entre limite département 31 et Trie sur Baise
632		Entre Trie sur Baise et Tarbes
929		entre limite département 32 et Monlong
929		entre Monlong et Lannemezan
10		entre Galan et limite département 32
939		entre Galan et Lannemezan
11		entre Capvern et D632
14		entre Tournay et Chelle Debat (D632)
14		entre carrefour D82 et Ozon
17		entre Lannemezan et Trie sur Baise
20		entre rond-point de Cieutat et Tournay
21		entre Séméac et D14
938		entre Capvern et rond-point de Cieutat


















Pays des Coteaux

RD	Conditions de circulation	Libellé
ZONE		Zone Plateau de Lannemezan COT
ZONE		Zone Côteaux
ZONE		Zone Baronnie

Pays des Gaves

RD	Conditions de circulation	Libellé
Accès à Luz Ardiden		
12		entre D921 et Luz Saint Sauveur
12		entre Luz Saint Sauveur et bas de Grust
12		entre bas de Grust et haut de Grust
12		entre haut de Grust et le relais
12		entre le relais et Cureille
12		entre Cureille et Luz Ardiden
Accès à Hautacam		
100		entre Argelès Gazost et Ayros
13		entre Argelès et Ayros Ayros
100		entre Ayros et Arbouix
100		entre Arbouix et Artalens Souin
100		entre Artalens Souin et Saint André
100		entre Saint André et les Gès
100		entre les Gès et l'Arrioutou
100		entre l'Arrioutou et Hautacam
100		entre Hautacam et Tramassel



















Pays des Gaves

RD	Conditions de circulation	Libellé
Accès Divers		
105		entre Arrens +3km et extrémité
Accès au Col du Soulor		
126		entre Ferrières et Arbéost
126		entre Arbéost et Arnassat
126		entre Arnassat et Col du Soulor
918		entre Capet et Col du Soulor
918		entre Arrens Marsous et Capet
918		entre Argelès Gazost et Arrens Marsous
918		entre limite département 64 et Col du Soulor
Accès à Val d'Azun - Couraduque		
928		entre Aucun et Bérié de Lahorre
928		entre Bérié de Lahorre et Val d'Azun Couraduque
Accès au Grand Tourmalet - Barèges		
918		entre Luz Saint Sauveur et Esterre
918		entre Esterre et Vey
918		entre Vey et Betpouey
918		entre Betpouey et Sers
918		entre Sers et Barèges
918		entre Barèges et Tournaboup
918		entre Tournaboup et Col du Tourmalet
918A		entre D918 et Pont de la Gaubie

Pays des Gaves

RD	Conditions de circulation	Libellé
Accès à Cauterets		
920		entre Pierrefitte et Calypso
920		entre Calypso et Cauterets
920		entre Cauterets et La Raillère
920		entre La Raillère et Pont d'Espagne
312		route du Cambasque
Accès à Gavarnie		
921		entre Luz Saint Sauveur et Pont Napoléon
921		entre Pont Napoléon et Pragnères
921		entre Pragnères et Gèdre
921		entre Gèdre et Le Bédous
921		entre Le Bédous et Gavarnie
128		entre Gavarnie et D923
923		entre D128 et granges de Holle
923		entre granges de Holle et 1km de la station Gavarnie
923		entre 1km de la station Gavarnie et les Espécières
923		entre les Espécières et extrémité

Pays des Gaves

RD	Conditions de circulation	Libellé
Accès Divers		
922		entre Gèdre et barrière Gèdre
922		entre barrière Gèdre et extrémité
128		entre Gavarnie et extrémité
176		entre D922 et extrémité
937		entre limite département 64 et Lourdes
937		entre Lourdes et Montgaillard (D935)
940		entre Lourdes et limite département 64
914		entre Lourdes et Giratoire D821 et N21
821		entre Lourdes et Argelès Gazost
821A		entre D821 et D921b
921B		entre Lourdes et Argelès Gazost
913		entre Argelès Gazost et Villelongue
921		entre Argelès Gazost et Villelongue
921		entre Villelongue et Pont de la Reine
921		entre Pont de la Reine et Luz Saint Sauveur
ZONE		Zone Luz Saint Sauveur
ZONE		Zone Argelès Gazost
ZONE		Zone Lourdes

Pays du plateau de Lannemezan, des vallées des Nestes et de la Barousse - Arreau

RD	Conditions de circulation	Libellé
Accès Divers		
929		entre Sarancolin et Arreau
929		entre Arreau et Saint Lary
Accès à Piau Engaly		
929		entre Saint Lary et Tramezaïgues
929		entre Tramezaïgues et Aragnouet
118		entre Aragnouet et Pont des Templiers
118		entre Pont des Templiers et Piau Engaly
Accès à St Lary - Pla d'Adet		
123		entre Saint Lary et Soulan
123		entre Soulan et Espiaube
123		entre Espiaube et Pla d'Adet
Accès au Col d'Azet		
25		entre Saint Lary et Estensan
225		entre Estensan et Azet
225		entre Azet et Col d'Azet
225		entre Col d'Azet et Val Louron
Accès à Val Louron		
25		entre Avajan et Estarvielle
225		entre Val Louron et Génos
225A		entre Val Louron et la station
Accès à Peyragudes et Col de Peyresourde		
618		entre Arreau et Avajan
618		entre Avajan et Loudervielle
618		entre Loudervielle et Mont
618		entre Mont et carrefour D618 D619
618		entre carrefour D618 D619 et Col de Peyresourde

Pays du plateau de Lannemezan, des vallées des Nestes et de la Barousse - Arreau

RD	Conditions de circulation	Libellé
Accès à Peyragudes et Col de Peyresourde		
619		entre D618 et Peyragudes
117		entre D618 et Peyragudes
Accès au Col d'Aspin côté Arreau		
918		entre 6km du sommet Col d'Aspin et Col d'Aspin
918		entre Arreau et 6km du sommet Col d'Aspin
Accès Divers		
929		entre Aragnouet et Artigusse
929		entre Artigusse et Orédon
929		entre Orédon et Cap de Long
19		entre Tramezaïgues et Frédancon
19		entre Frédancon et l'Hospice
113		entre Ancizan et Col de la Hourquette d'Ancizan
114		entre Ris et Bareilles
177		entre Orédon et Aumar Aubert
ZONE		Zone Arreau

Pays du plateau de Lannemezan, des vallées des Nestes et de la Barousse - La Barthe de Neste

RD	Conditions de circulation	Libellé
Accès Divers		
817		entre limite département 31 et Capvern
817		entre Capvern et Tournay
717		entre A64 et D17
17		entre D717 et D938
929		entre Lannemezan et La Barthe de Neste
929		entre La Barthe de Neste et Lortet
929		entre Lortet et Sarrancolin
929A		entre Avezac et Lortet
939		entre Lannemezan et La Barthe de Neste
938		entre limite département 31 et La Barthe de Neste
938		entre D929 La Barthe de Neste et D929A Avezac
938		entre Avezac et Capvern
933		entre D938 et D817 Capvern
211		entre D11 et D933 Capvern
11		entre D938 et D211 Capvern
26		entre D14 et D77 Esparros
14		entre Esparros et carrefour D82
17		du carrefour D77 au carrefour D217 (croix du poteau)
77		du carrefour D26 au carrefour D17
77		du carrefour D17 au carrefour D929A
Accès à Nistos		
26		entre Anères et limite département 31















Pays du plateau de Lannemezan, des vallées des Nestes et de la Barousse - La Barthe de Neste

RD	Conditions de circulation	Libellé
Accès à Nistos		
71		entre Nistos et limite département 31
75A		entre carrefour RD75 et Artigous
75A		entre Artigous et la station de Nistos
75		entre Nistos et Seich
75		entre D817 et D26 Nestier
Accès Divers		
626		entre D938 et D26 Anères
925		entre Loures Barousse et Mauléon Barousse
925		route du Port de Balès
ZONE		Zone Nistos Barousse
ZONE		Zone Plateau de Lannemezan LNB

Pays de Tarbes et du Haut Adour

RD	Conditions de circulation	Libellé
Accès Divers		
817		entre Tarbes et Ger
902		entre D817 et D935
817		entre Tournay et Tarbes
935		entre Villa Corina et Tarbes
935A		entre D817 N21 et D935
935B		entre D817 et D935A
2		entre D935 et N21
7		entre Orincles et Tarbes
407		de la sortie d'Orincles jusqu'à la D937
8		entre Aureilhan et D2
15		entre Juillan et D15A Odos
936		entre Juillan et limite département 64
921A		entre Tarbes et Juillan (N21)
15A		entre D15 Odos et D92
64A		entre N21 et D64
64		entre D64A et D817
64		entre D817 et D64B
64B		entre D64 et D902
92		entre Tarbes et D817
Accès au Grand Tourmalet - La Mongie		
935		entre Bagnères et Campan
935		entre Campan et Sainte Marie de Campan
918		entre Sainte Marie de Campan et Gripp
918		entre Gripp et Artigues

Pays de Tarbes et du Haut Adour

RD	Conditions de circulation	Libellé
Accès au Grand Tourmalet - La Mongie		
918		entre Artigues et La Mongie
918		entre Col du Tourmalet et La Mongie
Accès à Payolle et Col d'Aspin		
918		entre Sainte Marie de Campan et La Séoube
918		entre La Séoube et Payolle
918		entre Payolle et Col d'Aspin
113		entre le Col de la Hourquette d'Ancizan et Payolle
Accès Divers		
8		entre Bagnères et Tarbes
935		entre Tarbes et Bagnères
26		entre bas côte d'Astugue et D935
18		du bas côte d'Astugue à Hôpital d'Astugue
938		entre Rond Point de Cieutat et Bagnères
ZONE		Zone Campan
ZONE		Zone Bagnères de Bigorre et piémont
ZONE		Zone Tarbes

Pays du Val d'Adour

RD	Conditions de circulation	Libellé
Accès Divers		
935		entre limite département 32 et Maubourguet
935		entre Maubourguet et Vic en Bigorre
935		entre Vic en Bigorre et Villa Corina
934		entre Vic en Bigorre et Rabastens
6		entre limite département 64 et Vic en Bigorre
48		entre Villefranque et limite département 64
248		entre Villefranque et D48
265		entre D935 et D65
65		entre D265 et Castelnau-Rivière-Basse
943		entre limite département 32 Maubourguet
943		entre Maubourguet et limite département 64
ZONE		Zone Vic en Bigorre
ZONE		Zone Maubourguet

Tunnel Aragnouet-Bielsa

RD	Conditions de circulation	Libellé
Accès Divers		
173		entre le pont des Templiers et la douane
173		entre la douane et l'entrée du tunnel côté France
173E		entre la douane et l'entrée du tunnel côté Espagne
173E		entre Bielsa et la douane