






















| Conditions de circulation | Définition générale | Equipements adaptés |
|--|--|---|
|  C1 Circulation normale | En hiver, même sur route dégagée, il faut conduire prudemment et rester vigilant. | Restez prudent et vigilant |
|  C2 Circulation délicate | Risques localisés ou de faible ampleur Givre localisé, plaques de verglas localisées, neige fondante ou fondue dans les traces des roues | Equipements hivernaux recommandés |
|  C3 Circulation difficile | Givre ou verglas généralisé, chaussée enneigée (3 à 10 cm), neige tassée ou gelée sur la chaussée | Equipements hivernaux obligatoires |
|  C4 Circulation impossible | Route impraticable Verglas généralisé en forte épaisseur Neige en forte épaisseur | Route impraticable. |
|  FH Route fermée l'hiver | Route fermée pendant toute la période hivernale | Route d'altitude fermée jusqu'à la réouverture par les services |

Le réseau principal est renseigné par tronçons.
Le réseau secondaire est renseigné par zone.
















Pays des Coteaux

| RD | Conditions de circulation | Libellé |
|---------------------|---|---|
| Accès Divers | | |
| 632 |  | Entre limite département 31 et Trie sur Baïse |
| 632 |  | Entre Trie sur Baïse et Tarbes |
| 929 |  | entre limite département 32 et Monlong |
| 929 |  | entre Monlong et Lannemezan |
| 10 |  | entre Galan et limite département 32 |
| 939 |  | entre Galan et Lannemezan |
| 938 |  | entre Capvern et rond-point de Cieutat |
| 11 |  | entre Capvern et D632 |
| 14 |  | entre Tournay et Chelle Debat (D632) |
| 14 |  | entre carrefour D82 et Ozon |
| 17 |  | entre Lannemezan et Trie sur Baïse |
| 20 |  | entre rond-point de Cieutat et Tournay |
| 21 |  | entre Séméac et D14 |



















Pays des Coteaux

| RD | Conditions de circulation | Libellé |
|------|---|--------------------------------|
| ZONE |  | Zone Plateau de Lannemezan COT |
| ZONE |  | Zone Côteaux |
| ZONE |  | Zone Baronnie |


Pays des Gaves

| RD | Conditions de circulation | Libellé |
|----------------------------|---|---|
| Accès à Luz Ardiden | | |
| 12 |  | entre D921 et Luz Saint Sauveur |
| 12 |  | entre Luz Saint Sauveur et bas de Grust |
| 12 |  | entre bas de Grust et haut de Grust |
| 12 |  | entre haut de Grust et le relais |
| 12 |  | entre le relais et Cureille |
| 12 |  | entre Cureille et Luz Ardiden |
| Accès à Hautacam | | |
| 100 |  | entre Argelès Gazost et Ayros |
| 13 |  | entre Argelès et Ayros Ayros |
| 100 |  | entre Ayros et Arbouix |
| 100 |  | entre Arbouix et Artalens Souin |
| 100 |  | entre Artalens Souin et Saint André |
| 100 |  | entre Saint André et les Gès |
| 100 |  | entre les Gès et l'Arrioutou |
| 100 |  | entre l'Arrioutou et Hautacam |
| 100 |  | entre Hautacam et Tramassel |

Pays des Gaves

| RD | Conditions de circulation | Libellé |
|---|---|---|
| Accès Divers | | |
| 105 |  | entre Arrens +3km et extrémité |
| Accès au Col du Soulor | | |
| 126 |  | entre Ferrières et Arbéost |
| 126 |  | entre Arbéost et Arnassat |
| 126 |  | entre Arnassat et Col du Soulor |
| 918 |  | entre Capet et Col du Soulor |
| 918 |  | entre Arrens Marsous et Capet |
| 918 |  | entre Argelès Gazost et Arrens Marsous |
| 918 |  | entre limite département 64 et Col du Soulor |
| Accès à Val d'Azun - Couraduque | | |
| 928 |  | entre Aucun et Bérié de Lahorre |
| 928 |  | entre Bérié de Lahorre et Val d'Azun Couraduque |
| Accès au Grand Tourmalet - Barèges | | |
| 918 |  | entre Luz Saint Sauveur et Esterre |
| 918 |  | entre Esterre et Viey |
| 918 |  | entre Viey et Betpouey |
| 918 |  | entre Betpouey et Sers |
| 918 |  | entre Sers et Barèges |
| 918 |  | entre Barèges et Tournaboup |
| 918 |  | entre Tournaboup et Col du Tourmalet |
| 918A |  | entre D918 et Pont de la Gaubie |

Pays des Gaves

| RD | Conditions de circulation | Libellé |
|--------------------------|---|--|
| Accès à Cauterets | | |
| 920 |  | entre Pierrefitte et Calypso |
| 920 |  | entre Calypso et Cauterets |
| 920 |  | entre Cauterets et La Raillère |
| 920 |  | entre La Raillère et Pont d'Espagne |
| 312 |  | route du Cambasque |
| Accès à Gavarnie | | |
| 921 |  | entre Luz Saint Sauveur et Pont Napoléon |
| 921 |  | entre Pont Napoléon et Pragnères |
| 921 |  | entre Pragnères et Gèdre |
| 921 |  | entre Gèdre et Le Bédous |
| 921 |  | entre Le Bédous et Gavarnie |
| 128 |  | entre Gavarnie et D923 |
| 923 |  | entre D128 et granges de Holle |
| 923 |  | entre granges de Holle et 1km de la station Gavarnie |
| 923 |  | entre 1km de la station Gavarnie et les Especières |
| 923 |  | entre les Especières et extrémité |














Pays des Gaves

| RD | Conditions de circulation | Libellé |
|---------------------|---------------------------|---|
| Accès Divers | | |
| 922 | | entre Gèdre et barrière Gèdre |
| 922 | | entre barrière Gèdre et extrémité |
| 128 | | entre Gavarnie et extrémité |
| 176 | | entre D922 et extrémité |
| 937 | | entre limite département 64 et Lourdes |
| 937 | | entre Lourdes et Montgaillard (D935) |
| 940 | | entre Lourdes et limite département 64 |
| 914 | | entre Lourdes et Giratoire D821 et N21 |
| 821 | | entre Lourdes et Argelès Gazost |
| 821A | | entre D821 et D921b |
| 921B | | entre Lourdes et Argelès Gazost |
| 913 | | entre Argelès Gazost et Villelongue |
| 921 | | entre Argelès Gazost et Villelongue |
| 921 | | entre Villelongue et Pont de la Reine |
| 921 | | entre Pont de la Reine et Luz Saint Sauveur |
| ZONE | | Zone Luz Saint Sauveur |
| ZONE | | Zone Argelès Gazost |
| ZONE | | Zone Lourdes |

Pays du plateau de Lannemezan, des vallées des Nestes et de la Barousse - Arreau

| RD | Conditions de circulation | Libellé |
|---|---------------------------|---|
| Accès Divers | | |
| 929 | | entre Sarancolin et Arreau |
| 929 | | entre Arreau et Saint Lary |
| Accès à Piau Engaly | | |
| 929 | | entre Saint Lary et Tramezaïgues |
| 929 | | entre Tramezaïgues et Aragnouet |
| 118 | | entre Aragnouet et Pont des Templiers |
| 118 | | entre Pont des Templiers et Piau Engaly |
| Accès à St Lary - Pla d'Adet | | |
| 123 | | entre Saint Lary et Soulan |
| 123 | | entre Soulan et Espiaube |
| 123 | | entre Espiaube et Pla d'Adet |
| Accès au Col d'Azet | | |
| 25 | | entre Saint Lary et Estensan |
| 225 | | entre Estensan et Azet |
| 225 | | entre Azet et Col d'Azet |
| 225 | | entre Col d'Azet et Val Louron |
| Accès à Val Louron | | |
| 25 | | entre Avajan et Estarvielle |
| 225 | | entre Val Louron et Génos |
| 225A | | entre Val Louron et la station |
| Accès à Peyragudes et Col de Peyresourde | | |
| 618 | | entre Arreau et Avajan |
| 618 | | entre Avajan et Loudervielle |
| 618 | | entre Loudervielle et Mont |
| 618 | | entre Mont et carrefour D618 D619 |
| 618 | | entre carrefour D618 D619 et Col de Peyresourde |











Pays du plateau de Lannemezan, des vallées des Nestes et de la Barousse - Arreau

| RD | Conditions de circulation | Libellé |
|---|---|---|
| Accès à Peyragudes et Col de Peyresourde | | |
| 619 |  | entre D618 et Peyragudes |
| 117 |  | entre D618 et Peyragudes |
| Accès au Col d'Aspin côté Arreau | | |
| 918 |  | entre 6km du sommet Col d'Aspin et Col d'Aspin |
| 918 |  | entre Arreau et 6km du sommet Col d'Aspin |
| Accès Divers | | |
| 929 |  | entre Aragnouet et Artigusse |
| 929 |  | entre Artigusse et Orédon |
| 929 |  | entre Orédon et Cap de Long |
| 19 |  | entre Tramezaïgues et Frédancon |
| 19 |  | entre Frédancon et l'Hospice |
| 113 |  | entre Ancizan et Col de la Hourquette d'Ancizan |
| 114 |  | entre Ris et Bareilles |
| 177 |  | entre Orédon et Aumar Aubert |
| ZONE |  | Zone Arreau |

Pays du plateau de Lannemezan, des vallées des Nestes et de la Barousse - La Barthe de Neste

| RD | Conditions de circulation | Libellé |
|-----------------------|---------------------------|--|
| Accès Divers | | |
| 817 | | entre limite département 31 et Capvern |
| 817 | | entre Capvern et Tournay |
| 717 | | entre A64 et D17 |
| 17 | | entre D717 et D938 |
| 929 | | entre Lannemezan et La Barthe de Neste |
| 929 | | entre La Barthe de Neste et Lortet |
| 929 | | entre Lortet et Sarrancolin |
| 929A | | entre Avezac et Lortet |
| 939 | | entre Lannemezan et La Barthe de Neste |
| 938 | | entre limite département 31 et La Barthe de Neste |
| 938 | | entre D929 La Barthe de Neste et D929A Avezac |
| 938 | | entre Avezac et Capvern |
| 933 | | entre D938 et D817 Capvern |
| 211 | | entre D11 et D933 Capvern |
| 11 | | entre D938 et D211 Capvern |
| 26 | | entre D14 et D77 Esparros |
| 14 | | entre Esparros et carrefour D82 |
| 17 | | du carrefour D77 au carrefour D217 (croix du poteau) |
| 77 | | du carrefour D26 au carrefour D17 |
| 77 | | du carrefour D17 au carrefour D929A |
| Accès à Nistos | | |
| 26 | | entre Anères et limite département 31 |















Pays du plateau de Lannemezan, des vallées des Nestes et de la Barousse - La Barthe de Neste

| RD | Conditions de circulation | Libellé |
|-----------------------|---|---|
| Accès à Nistos | | |
| 71 |  | entre Nistos et limite département 31 |
| 75A |  | entre carrefour RD75 et Artigous |
| 75A |  | entre Artigous et la station de Nistos |
| 75 |  | entre Nistos et Seich |
| 75 |  | entre D817 et D26 Nestier |
| Accès Divers | | |
| 626 |  | entre D938 et D26 Anères |
| 925 |  | entre Loures Barousse et Mauléon Barousse |
| 925 |  | route du Port de Balès |
| ZONE |  | Zone Nistos Barousse |
| ZONE |  | Zone Plateau de Lannemezan LNB |

Pays de Tarbes et du Haut Adour

| RD | Conditions de circulation | Libellé |
|---|---------------------------|---|
| Accès Divers | | |
| 817 | | entre Tarbes et Ger |
| 902 | | entre D817 et D935 |
| 817 | | entre Tournay et Tarbes |
| 935 | | entre Villa Corina et Tarbes |
| 935A | | entre D817 N21 et D935 |
| 935B | | entre D817 et D935A |
| 2 | | entre D935 et N21 |
| 7 | | entre Orincles et Tarbes |
| 407 | | de la sortie d'Orincles jusqu'à la D937 |
| 8 | | entre Aureilhan et D2 |
| 15 | | entre Juillan et D15A Odos |
| 936 | | entre Juillan et limite département 64 |
| 921A | | entre Tarbes et Juillan (N21) |
| 15A | | entre D15 Odos et D92 |
| 64A | | entre N21 et D64 |
| 64 | | entre D64A et D817 |
| 64 | | entre D817 et D64B |
| 64B | | entre D64 et D902 |
| 92 | | entre Tarbes et D817 |
| Accès au Grand Tourmalet - La Mongie | | |
| 935 | | entre Bagnères et Campan |
| 935 | | entre Campan et Sainte Marie de Campan |
| 918 | | entre Sainte Marie de Campan et Gripp |
| 918 | | entre Gripp et Artigues |

Pays de Tarbes et du Haut Adour

| RD | Conditions de circulation | Libellé |
|---|---|--|
| Accès au Grand Tourmalet - La Mongie | | |
| 918 |  | entre Artigues et La Mongie |
| 918 |  | entre Col du Tourmalet et La Mongie |
| Accès à Payolle et Col d'Aspin | | |
| 918 |  | entre Sainte Marie de Campan et La Séoube |
| 918 |  | entre La Séoube et Payolle |
| 918 |  | entre Payolle et Col d'Aspin |
| 113 |  | entre le Col de la Hourquette d'Ancizan et Payolle |
| Accès Divers | | |
| 8 |  | entre Bagnères et Tarbes |
| 935 |  | entre Tarbes et Bagnères |
| 26 |  | entre bas côte d'Astugue et D935 |
| 18 |  | du bas côte d'Astugue à Hôpital d'Astugue |
| 938 |  | entre Rond Point de Cieutat et Bagnères |
| ZONE |  | Zone Campan |
| ZONE |  | Zone Bagnères de Bigorre et piémont |
| ZONE |  | Zone Tarbes |

Pays du Val d'Adour

| RD | Conditions de circulation | Libellé |
|---------------------|---------------------------|---|
| Accès Divers | | |
| 935 | | entre limite département 32 et Maubourguet |
| 935 | | entre Maubourguet et Vic en Bigorre |
| 935 | | entre Vic en Bigorre et Villa Corina |
| 934 | | entre Vic en Bigorre et Rabastens |
| 6 | | entre limite département 64 et Vic en Bigorre |
| 48 | | entre Villefranque et limite département 64 |
| 248 | | entre Villefranque et D48 |
| 265 | | entre D935 et D65 |
| 65 | | entre D265 et Castelnau-Rivière-Basse |
| 943 | | entre limite département 32 Maubourguet |
| 943 | | entre Maubourguet et limite département 64 |
| ZONE | | Zone Vic en Bigorre |
| ZONE | | Zone Maubourguet |

Tunnel Aragnouet-Bielsa

| RD | Conditions de circulation | Libellé |
|---------------------|---------------------------|--|
| Accès Divers | | |
| 173 | | entre le pont des Templiers et la douane |
| 173 | | entre la douane et l'entrée du tunnel côté France |
| 173E | | entre la douane et l'entrée du tunnel côté Espagne |
| 173E | | entre Bielsa et la douane |